

z dnia 29 kwietnia 2010 r.

**w sprawie wyrażenia zgody na zbycie nieruchomości gruntowej położonej w Grodzisku Dolnym**

Na podstawie art.18 ust.2 pkt 9 lit a ustawy z dnia 08 marca 1990 roku o samorządzie gminnym /t. j. Dz.U.Nr 142 poz.1591 z 2001 r. z późn. zm./ oraz art. 13 ust.1, art.37 ust.2 pkt 6 ustawy z dnia 21 sierpnia 1997 r. o gospodarce nieruchomościami / t. j. Dz. U. z 2004 r. Nr 261 poz. 2603 z późn. zm./

**Rada Gminy Grodzisko Dolne uchwała co następuje :**

§ 1. Wyraża zgodę na zbycie nieruchomości gruntowej w trybie bezprzetargowym oznaczonej numerem ewidencyjnym 1956/1 o pow.500 m<sup>2</sup> położonej w Grodzisku Dolnym stanowiącej własność Gminy Grodzisko Dolne z przeznaczeniem na poszerzenie działek przyległych oznaczonych numerami ewidencyjnymi 7408/1 o pow.0.21 ha , 7408/3 o pow.0.51 ha będących własnością Pani Anny Krajewskiej zam. Grodzisko Dolne 324.

§ 2. Wykonanie uchwały powierza się Wójtowi Gminy w Grodzisku Dolnym, a nadzór nad jej wykonaniem Komisji Budżetu i Finansów.

§ 3. Traci moc uchwała nr Uchwała Nr XVIII/132/08 Rady Gminy Grodzisko Dolne z dnia 23 kwietnia 2008 r. w sprawie zbycia nieruchomości gruntowej położonej w Grodzisku Dolnym.

§ 4. Uchwała wchodzi w życie z dniem podjęcia.

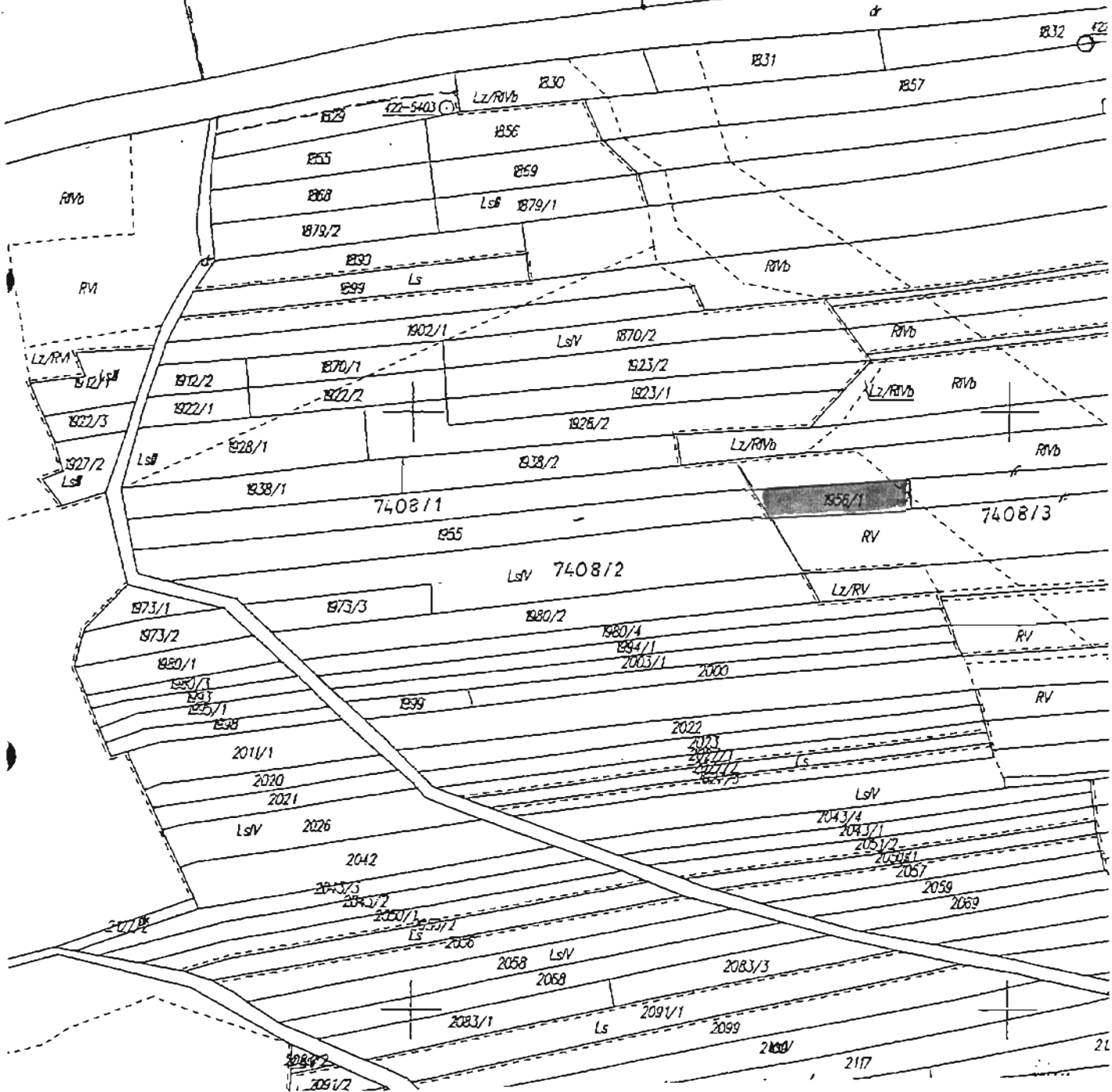
  
PRZEWODNICZĄCY  
RADY GMINY

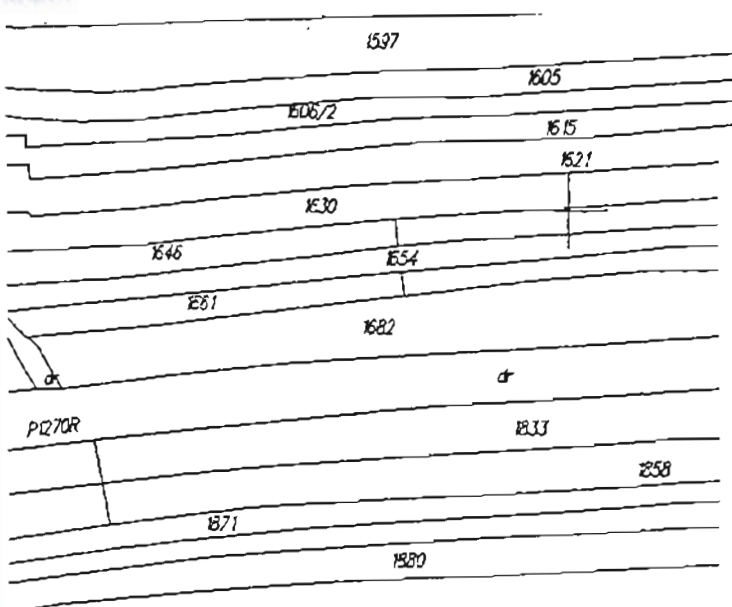
Jerzy Gdański

# LEGENDA:

7355/1 7356/2

**DRINKA STANOHIACA HRASNOC' GMINA**  
**DRINKI STANOHIACE WLASNOC'**  
**P. RNNY KRAJEHSKIEJ**

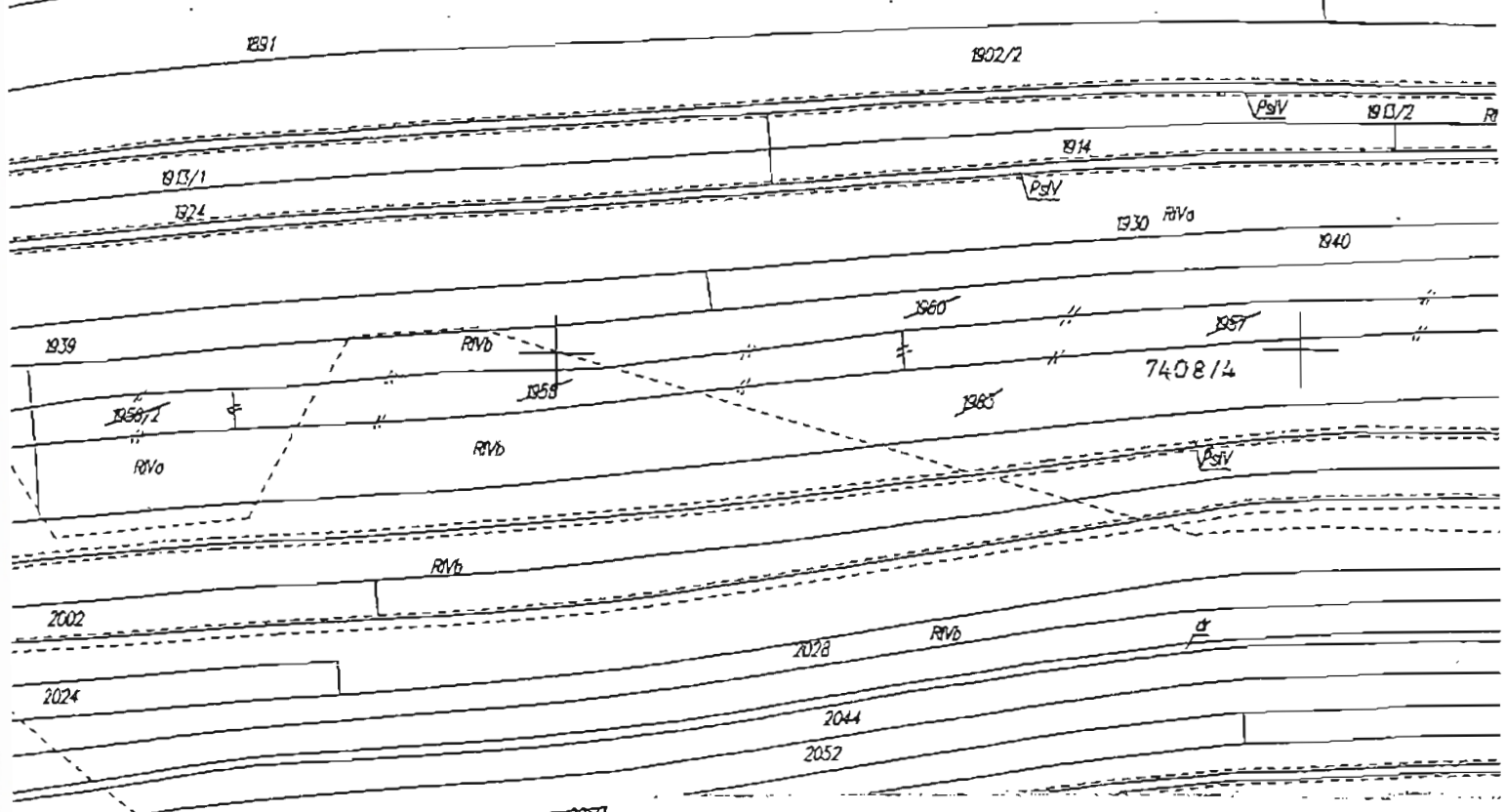




obręb: Gr  
 gmina: Gr  
 woj. p

## PROJEKT PODZIAŁU NIERUCHOMOŚCI

### GRODZISKO DOLNE



**Zmiany:**

Działki ewidencyjne nr 1956:2, 1957, 1958, 1959, 1960 oznaczenie na działkę ewidencyjną nr 7408.

Działka ewidencyjna nr 7408 dzieli się na nowe działki ewi. 7408/4, 7408/5 i 7408/6.

Dojazd do nowo wydzielonych działek pozostaje na dotychczas

