

AB.6743.148.2018

Z A Ś W I A D C Z E N I E

Zgodnie z art. 30 ust. 5aa ustawy z dnia 7 lipca 1994 r. Prawo budowlane (tj. Dz. U. z 2017r. poz. 1332. z późn. zm.),

- **zaświadczam o braku podstaw do wniesienia sprzeciwu** do zgłoszenia z daty wpływu 12 kwietnia 2018r., zamiaru przystąpienia do: „*przebudowy drogi gminnej nr 104574R „k. SKR” w km 0+000 – 0+328 wraz z przebudową i budową chodnika*”, na działkach nr ewid. 4599/23, 4601/2, 4602, 4606/4, 4607/71, 3430/1, 4598, 7366/5 i 4603/1 w miejscowości Grodzisko Dolne.

Wydanie zaświadczenia wyłącza możliwość wniesienia sprzeciwu oraz uprawnia inwestora do rozpoczęcia robót budowlanych.

Z up. STAROSTY

mgr inż. Janusz Wojtyła
**Naczelnik Wydziału
Architektury i Budownictwa**

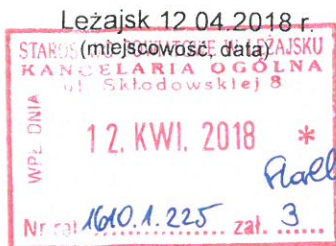
Otrzymują:

1. Inwestor: Gmina Grodzisko Dolne, 37-306 Grodzisko Dolne 125a + 1 egz. zgłoszenia.

2. A/a.

Do wiadomości:

1. Powiatowy Inspektor Nadzoru Budowlanego w Leżajsku.



adnotacja organu o sprzeciwie

STAROSTWO POWIATOWE
W LEŻAJSKU

AB. 6743.148.2018 Leżajsk 13.04.2018
NIE WNIESIONO SPRZECIWI

Z up. STAROSTY

mgr inż. Tomasz Wojtyła
Naczelnik Wydziału
Architektury i Budownictwa

ZGŁOSZENIE

zamiaru przystąpienia do budowy, wykonania robót budowlanych¹
nie wymagających pozwolenia na budowę

STAROSTA LEŻAJSKI

(nazwa organu właściwego do przyjęcia zgłoszenia)

Inwestor:

Gmina Grodzisko Dolne 37-306 Grodzisko Dolne 125a tel. (0-17) 24 36 003

(imię i nazwisko lub nazwa oraz adres ew. telefon do kontaktu)

Zgodnie z art. 29 oraz art. 30 ustawy z dnia 7 lipca 1994- Prawo budowlane (tj. Dz. U. z 2017 r. poz. 1332) -zgłaszam, że zamierzam przystąpić do budowy – wykonywania robót budowlanych¹ – polegających na:

**Przebudowa drogi gminnej nr 104574R „k. SKR” w km 0+000 – 0+328
wraz z przebudową i budową chodnika w miejscowości Grodzisko Dolne**

(podać nazwę obiektu lub ogólnie zakres robót budowlanych)

na działkach nr ewid. gruntów **4599/23, 4601/2, 4602, 4606/4, 4607/71, 3430/1, 4598, 7366/5, 4603/1** położonych w miejscowości **Grodzisko Dolne, obręb ewidencyjny 0012, jednostka ewidencyjna 180802-2 Grodzisko Dolne** Termin rozpoczęcia robót: **07.05.2018 r.**

Do zgłoszenia załączam:¹

- 1) odpowiedni szkic sytuacyjny wraz z opisem określający rodzaj, zakres i sposób wykonywania robót budowlanych lub
- 2) projekt zagospodarowania działki lub terenu wraz z opisem technicznym instalacji wykonany przez projektanta posiadającego wymagane uprawnienia budowlane (w przypadku zgłoszenia przyłączy do budynków lub instalacji zbiornikowych na gaz płynny o pojemności do 7m³, przeznaczonych do zasilania instalacji gazowych w budynkach mieszkalnych jednorodzinnych);
- 3) w zależności od potrzeb odpowiednie szkice lub rysunki a także pozwolenia, uzgodnienia i opinie wymagane odrębnymi przepisami;
- 4) oświadczenie inwestora o posiadaniem prawie do dysponowania nieruchomością na cele budowlane,
- 5) pełnomocnictwo – jeżeli ustanowiono pełnomocnika.

Wniosek i załączniki w 2 egzemplarzach stanowią integralną część zgłoszenia.

(czytelny podpis inwestora lub pełnomocnika)

UWAGA: Zgłoszenia należy dokonać co najmniej 30 dni przed zamierzonym terminem przystąpienia do robót budowlanych.

¹Niepotrzebne skreślić

OŚWIADCZENIE
O POSIADANYM PRAWIE DO DYSPONOWANIA NIERUCHOMOŚCIĄ NA CELE BUDOWLANE (B-3)

(podstawa prawna: art. 32 ust. 4 pkt 2 ustawy z dnia 7 lipca 1994 r. – Prawo budowlane)

W przypadku większej liczby inwestorów lub osób upoważnionych do złożenia oświadczenia w imieniu inwestora, ubiegających się o pozwolenie na budowę lub dokonujących zgłoszenia, każda osoba składa oświadczenie oddzielnie.

1. Proszę wpisać dane inwestora (w tym adres zamieszkania lub siedziby):

imię i nazwisko lub nazwa inwestora: Gmina Grodzisko Dolne kraj: Polska województwo: podkarpackie

powiat: leżajski gmina: Grodzisko Dolne

miejsowość: Grodzisko Dolne ulica: nr domu: 125a nr lokalu:

kod pocztowy: 37-306 telefon/e-mail (nieobowiązkowo): 17 24 36 003 wewn. 222

adres do korespondencji (jeżeli jest inny niż adres zamieszkania lub siedziby):

Oznaczenie dokumentu tożsamości (w przypadku gdy inwestorem jest osoba fizyczna):

rodzaj dokumentu: seria i nr dokumentu:

organ wydający dokument:

2. Proszę wpisać dane osoby upoważnionej do złożenia oświadczenia w imieniu inwestora (w tym adres zamieszkania):

(w przypadku gdy inwestorem jest osoba prawna albo jednostka organizacyjna nieposiadająca osobowości prawnej albo gdy za inwestora będącego osobą fizyczną oświadczenie składa jej pełnomocnik)

imię i nazwisko: Jacek Chmura kraj: Polska województwo: podkarpackie

powiat: leżajski gmina: Grodzisko Dolne

miejsowość: Grodzisko Dolne ulica: nr domu: 214 nr lokalu:

kod pocztowy: 37-306 telefon/e-mail (nieobowiązkowo):

adres do korespondencji (jeżeli jest inny niż adres zamieszkania):

Oznaczenie dokumentu tożsamości:

rodzaj dokumentu: dowód osobisty seria i nr dokumentu: AXS 452840

organ wydający dokument: Wójt Gminy Grodzisko Dolne

3. Proszę wpisać dane nieruchomości

(w przypadku konieczności podania większej liczby nieruchomości, należy je podać w formularzu B-4)

województwo: podkarpackie powiat: leżajski

gmina: Grodzisko Dolne miejscowość: Grodzisko Dolne

ulica: nr domu: nr lokalu: kod pocztowy: 37-306

jednostka ewidencyjna/obręb ewidencyjny/nr działki ewidencyjnej:

1) 180802-2 Grodzisko Dolne/ 0012 Grodzisko Dolne/ dz nr 4599/23

2) 180802-2 Grodzisko Dolne/ 0012 Grodzisko Dolne/ dz nr 4602

3) 180802-2 Grodzisko Dolne/ 0012 Grodzisko Dolne/ dz nr 4606/4

4) 180802-2 Grodzisko Dolne/ 0012 Grodzisko Dolne/ dz nr 4607/71

5) 180802-2 Grodzisko Dolne/ 0012 Grodzisko Dolne/ dz nr 7366/5

tytuł, z którego wynika prawo do dysponowania wyżej wskazaną nieruchomością (w pkt 3) na cele budowlane: (przykładowo: własność, współwłasność, ograniczone prawo rzeczowe, użytkowanie wieczyste)

własność

stosunek zobowiązaniowy

własność

własność

własność

4. Proszę oznaczyć znakiem X w przypadku dołączenia formularza B-4

Dołączam formularz B-4

Po zapoznaniu się z art. 32 ust. 4 pkt 2 ustawy z dnia 7 lipca 1994 r. – Prawo budowlane oświadczam, że posiadam prawo do dysponowania nieruchomością na cele budowlane określoną w pkt 3 niniejszego oświadczenia na podstawie tytułów wskazanych w tym punkcie. Jestem świadomy odpowiedzialności karnej za podanie w niniejszym oświadczeniu nieprawdy, zgodnie z art. 233 Kodeksu karnego.

12.04.18

WÓJT GMINY

Jacek Chmurca
mgr Jacek Chmurca

.....
Data oraz czytelny podpis inwestora lub osoby upoważnionej do działania w jego imieniu

INFORMACJA UZUPEŁNIAJĄCA DO WNIOSKU O POZWOLENIE NA BUDOWĘ LUB ROZBIÓRKĘ, ZGŁOSZENIA BUDOWY LUB PRZEBUDOWY BUDYNKU MIESZKALNEGO JEDNORODZINNEGO ORAZ OŚWIADCZENIA O POSIADANYM PRAWIE DO DYSPONOWANIA NIERUCHOMOŚCIĄ NA CELE BUDOWLANE (B-4)

1. Proszę oznaczyć znakiem X odpowiedni formularz, do którego dołączana jest niniejsza informacja:

wniosek o pozwolenie na budowę lub rozbiórkę (B-1)

oświadczenie o posiadany prawie do dysponowania nieruchomością na cele budowlane (B-3)

zgłoszenie budowy lub przebudowy budynku mieszkalnego jednorodzinnego (B-2)

2. Tu proszę wpisać dodatkowe informacje:

(w przypadku niewystarczającego miejsca poniżej, kolejno informacje proszę podać na kartkach formatu A4 oraz poniżej podać liczbę ich stron)

liczba dodatkowych stron informacji uzupełniającej: 0

- | | |
|---|---------------------------|
| 6) 180802-2 Grodzisko Dolne/ 0012 Grodzisko Dolne/ dz nr 3430/1 | - stosunek zobowiązaniowy |
| 7) 180802-2 Grodzisko Dolne/ 0012 Grodzisko Dolne/ dz nr 4598 | - stosunek zobowiązaniowy |
| 8) 180802-2 Grodzisko Dolne/ 0012 Grodzisko Dolne/ dz nr 4603/1 | - własność |
| 9) 180802-2 Grodzisko Dolne/ 0012 Grodzisko Dolne/ dz nr 4601/2 | - własność |

12.04.18

WÓJT GMINY
Jacek Chmura
mgr Jacek Chmura

.....
Data oraz czytelny podpis inwestora lub osoby upoważnionej do działania w jego imieniu

OPIS TECHNICZNY


Przebudowa drogi gminnej Nr 104574R Grodzisko Dolne – „k. SKR u”

Km 0+000 – 0+328

DANE OGÓLNE

- 1. Obiekt: droga gminna o nawierzchni bitumicznej**
- 2. Lokalizacja: Grodzisko Dolne**
- 3. Zadanie: dokumentacja projektowo – kosztorysowa na zgłoszenie**
- 4. Inwestor: Gmina Grodzisko Dolne**

Sporządził:

DANUTA BUREK
Upr. Nr D-309/94
w zakresie dróg
i nawierzchni lotniskowych


Leżajsk, kwiecień 2018 r.

Stan istniejący.

Droga gmina Grodzisko Dolne – „k. SKR u” jest położona na terenie Gminy Grodzisko Dolne, przebiega w terenie zabudowanym na całej długości. Nawierzchnia jezdni o szerokości 5,00 m bitumiczna jest mocno zniszczona występują liczne wykruszenia oraz spękania siatkowe

Projekt.

Projekt obejmuje wykonanie przebudowy jezdni poprzez:

- Wzmocnienie podbudowy na odcinku drogi o szer. 6,5 m – 45 cm kamieniem m² 1260
- Wzmocnienie na odcinku o szerokości 5,0 m -25 cm kamieniem m² 827
- Warstwa wiążąca z betonu asfaltowego AC 16W o grubości 6 cm, m²- 2087
- Warstwa ścieralna z mieszanek mineralno-bitumicznych AC 11 S KR 3- 4 grubość warstwy po zagęszczeniu 4 cm m² 2087
- Chodnik dla ruchu pieszego strona lewa szerokości 2,0m zwężenie na 2 odcinkach o długości 2,5 m i 5,0 m do szerokości 1,25
- Regulacja studzienek kanalizacyjnych szt. 13
- Wymiana studzienek kanalizacyjnych szt. 6
- Oznakowanie poziome m² 45
- Oznakowanie pionowe znaki zakazu, nakazu, ostrzegawcze i informacyjne szt. 5

Podstawowe parametry techniczne

- Szerokość jezdni od 5,0 – 6,5 m
- Szerokość chodnika 2,0 m (2 odcinki o łącznej dług. 7,5 m szer. 1,25 m)
- Szerokość korony drogi 7,5 – 9,0 m

Przekrój poprzeczny

- Przekrój jezdni o spadku poprzecznym jednostronnym – 1,5 % na odcinku 166 m szer. Jezdni 6,5 m
- Szerokość jezdni 5,0 – 6,5 m (jednopasowa, dwukierunkowa)


Odwodnienie

Odprowadzenie wód opadowych do istniejącej kanalizacji burzowej

Oznakowanie

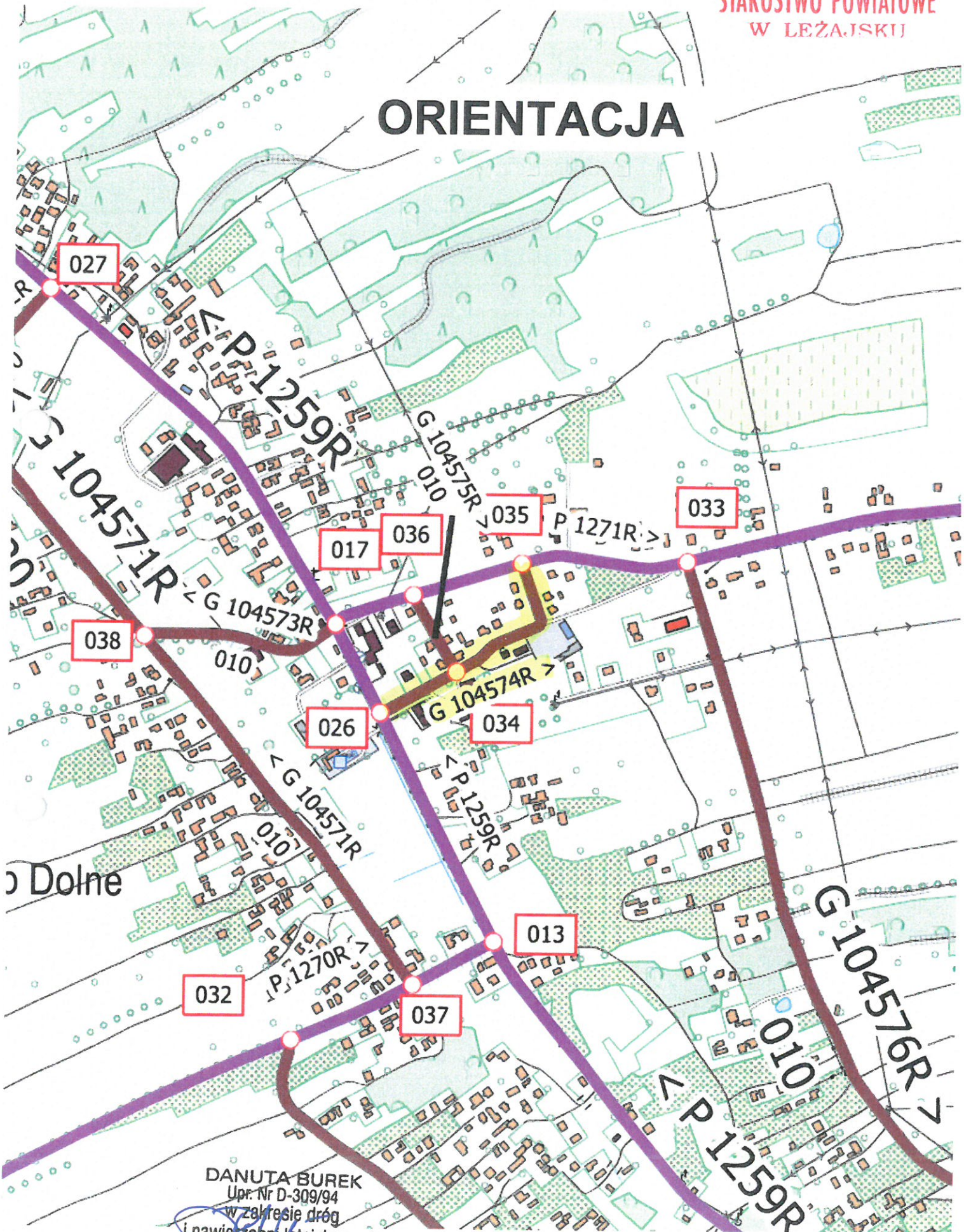
Podczas prowadzenia prac strefę robót należy oznakować.

DANUTA BUREK
Upr. Nr D-309/94
w zakresie dróg
i nawierzchni lotniskowych



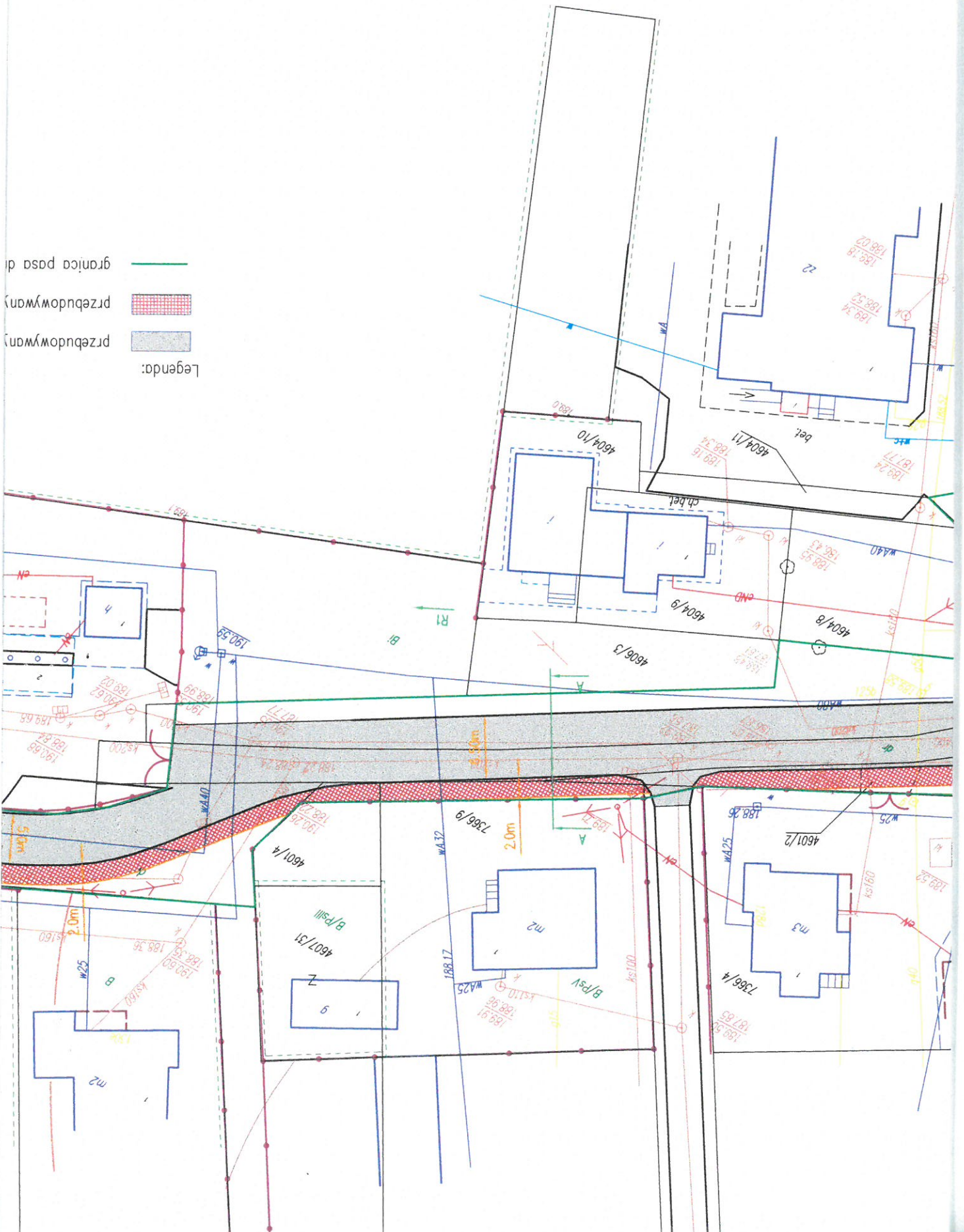
kwiecień 2018 r

ORIENTACJA



DANUTA BUREK
Upr. Nr D-309/94
w zakresie dróg
i nawierzchni lotniskowych

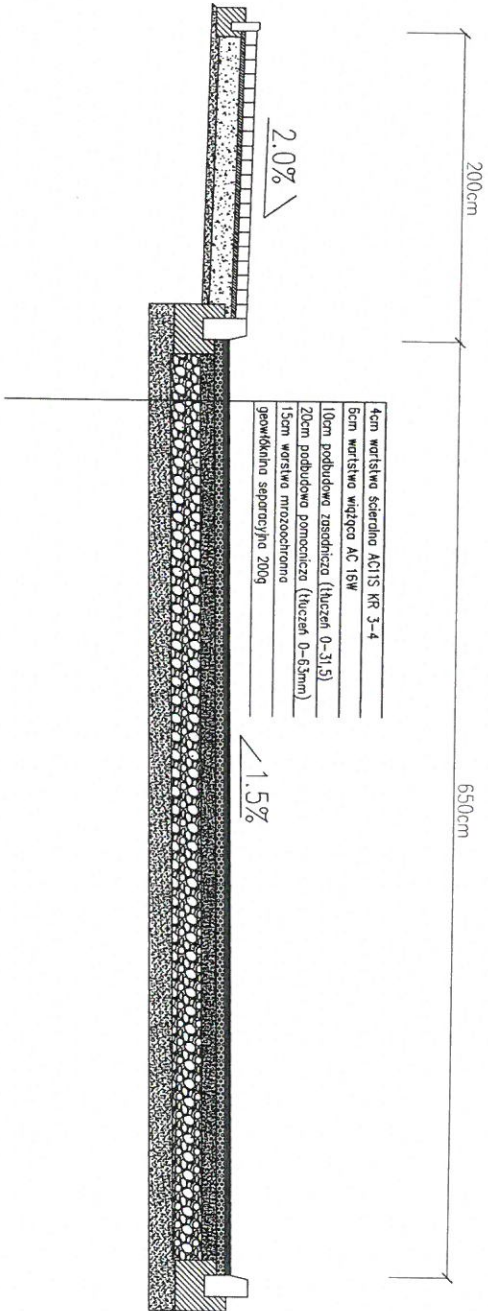
- Legenda:
- granica pasa drogowego
 - ▨ przebudowywany
 - ▩ przebudowywany



STAROSTWO POWIATOWE



PRZEKRÓJ A-A



Przebudowa drogi gminnej 104574Rw
Grodzisku Dolnym koło "SKR"

Droga gminna 104574R

Lokalizacja

Skala
1:50

DANUTA BUREK

Upr. Nr D-309/94 Opracował

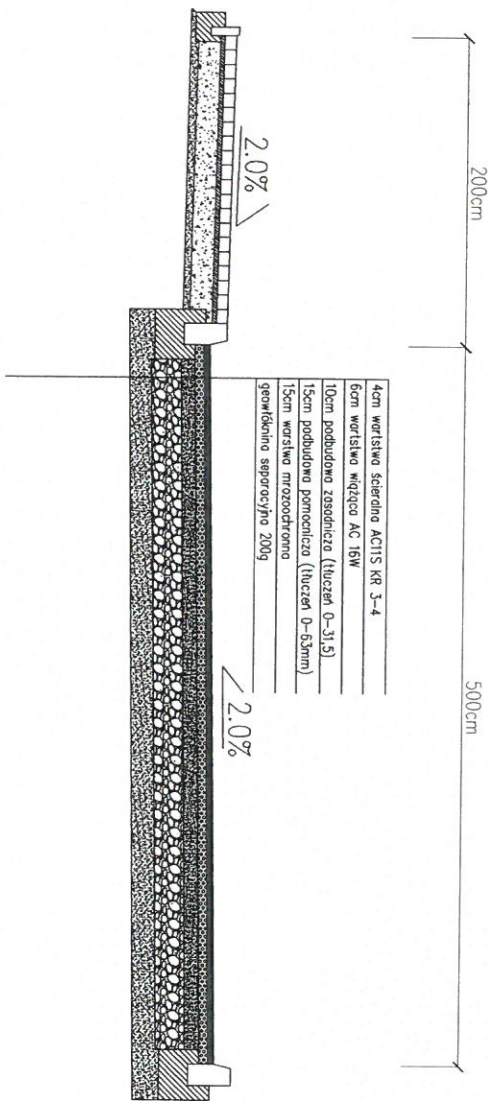
W zakresie dróg

Danuta Burek Inżynier Techniczny

Rysunek
nr 2

Data
kwiecień 2018

PRZEKRÓJ B-B



Przebudowa drogi gminnej 104574Rw
Grodzisku Dolnym koło "SKR"

Droga gminna 104574R

Lokalizacja

Skala

1:50

Rysunek

nr 3

Data

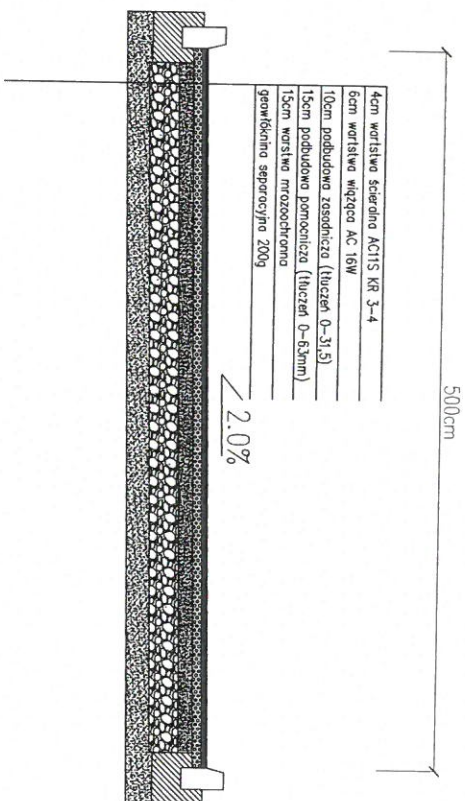
kwiecień 2018

Danuta Burek

DANUTA BUREK
Opracował

Upr. Nr D-309/94
w zakresie dróg
I nawierzchni i otokowych

PRZEKRÓJ C-C



Przebudowa drogi gminnej 104574Rw
Grodzisku Dolnym koło "SKR"

Droga gminna 104574R

Lokalizacja

Skala
1:50

DANUTA BUREK

Upr. Nr D-309/94

Opracował

Rysunek
nr 4

Danuta Burek

Hawierzalni Lotniskowych

Data

kwiecień 2018