

Obiekt: **GRODZISKO DOLNE - 0012**

Skala: 1: 500 Arkusz m. zas. 7.127.34.08.3.2.

Jedn. ewid.: **GRODZISKO DOLNE - 180802_2**

Obręb: **180802_2.0012 - GRODZISKO DOLNE**

Układ współrzędnych „2000” strefa 7

Układ wysokościowy „Kronsztadt 86”

Nr ewid. zgłoszenia roboty **GN.6642.925.2019**

Mapa aktualna na dzień: **24.08.2019 r.** w zakresie

oznaczonym na mapie kolorem czarnym bez aktualnej

sieci urządzeń melioracji szczegółowej.

Informacja o służebnościach drogowych – nie badano.

GEODETA UPRAWNIONY

Andrzej Kozak

35-113 Rzeszów, ul. Wita Stwosza 157

Pozwolenie M.G.P. nr 7804

USŁUGI GEODEZYJNE I PROJEKTOWE

Andrzej Kozak

35-113 Rzeszów, ul. Wita Stwosza 157

tel 855 53 58 NIP 813-114-64-93

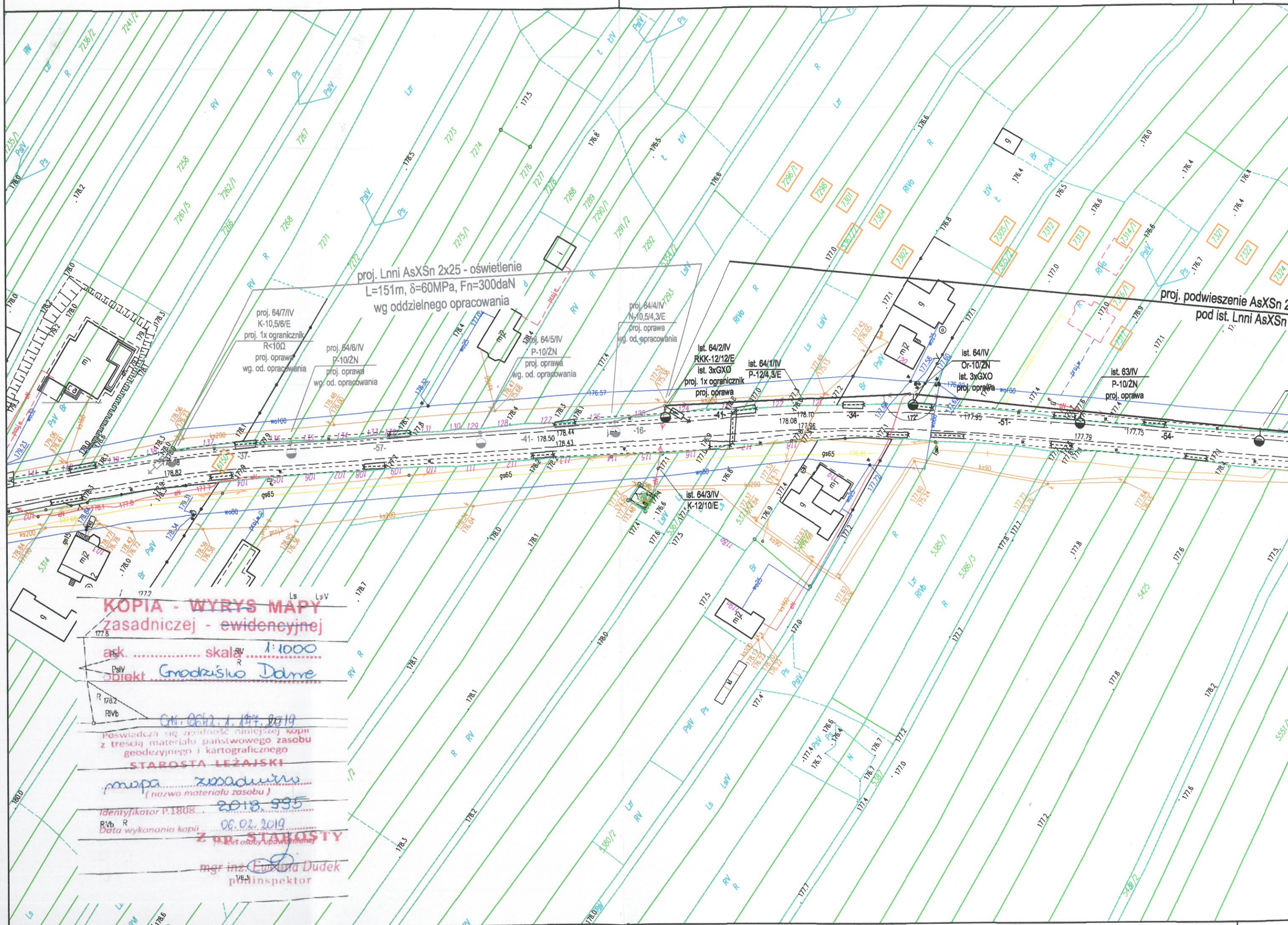
Sprawdzono ze zbioru GUSH
w Starostwie Powiatowym w Leżajsku:
- wlezione projektowane sieci uzbrojenia terenu -
- na powyższy teren brak projektowanych sieci -
(nie) występują tereny zmieliorowane
- (nie) występują złoża surowców mineralnych
GN.6642.925.2019
25.09.2019
Leżajsk, dnia

Z up. STAROSTY
Bogusław Cagara
INSPEKTOR

STAROSTA LEŻAJSKI
Na podstawie art. 28b ust. 1 ustawy z dnia 17 maja 1989 r.
Prawo geodezyjne i kartograficzne (tekst jednolity Dz. U.
z 2017 r. poz. 2101 z późn. zm.) w siedzibie
Starostwa Powiatowego w Leżajsku ul. Kopernika 8
w dniu **28.07.2020**
PRZEPROWADZONO KOORDYNACJĘ USYTUOWANIA
PROJEKTOWANYCH SIECI UZBROJENIA TERENU /
PRZYŁĄCZY I SPORZĄDZONO PROTOKÓŁ Z NARADY
Z up. STAROSTY
Bogusław Cagara
INSPEKTOR
(podpis przewodniczącego narady koordynacyjnej)
GN.6630. **168.2020**
31.07.2020

Legenda:
← → - proj. trasa bu...
● - proj. słup beto...
- proj. ograniczn...
- proj. oprawa L...
Układ sieci: TN-...
Ochrona od pora...

Investor:
Gmina Grodzisko Dolne
Grodzisko Dolne 125a
37-306 Grodzisko Dolne
Nazwa obiektu budowlanego:
Budowa oświetlenia drogowego
w miejscowości
Adres obiektu budowlanego: **Miejscowość: Grodzisko Dolne** **Powiat:**
Faza: **PROJEKT BUDOWLANO-W**
Branża: **ELEKTRYCZNA**
Funkcja: **Imię, Nazwisko:**
Opracował:
Projektant: **mgr inż. Jacek Baran**
Sprawdzający: **mgr inż. Paweł Kopyciński**
Nazwa rys: **Projekt zagospodarowania**
Prawa autorskie zastrzeżone, łącznie z prawem reprodukcji lub udostępniania niniejszego rysunku lub jego części bez upowaznienia inwestora.



KOPIA - WYRYS MAPY
zasadniczej - ewidencyjnej

ark. skala 1:1000

obiekt Grodzisko Dobre

CN. 0612.1.177.2019

Poswiadcza się zgodność niniejszej kopii
z treścią materiału państwowego zasobu
geodezyjnego i kartograficznego

STAROSTA LEŻAJSKI

mapa zasadnicza

(nazwa materiału zasobu)

identyfikator P.1808 2019 995

Rvb R 06.02.2019

Data wykonania kopii

Z up. STAROSTY

mgr inż. Ewelina Dudek

podinspektor

PROJEKT ZAGOSPODAROWANIA TERENU

część 2

Legenda:

- proj. trasa budowy linii napowietrznej nN – podwieszenie,
- proj. ogranicznik $U_c=500V$, $I_n=5kA$, $I_{max}=25kA$,
- proj. oprawa LED o mocy 55W na słupie linii napowietrznej

Układ sieci: TN-C

Ochrona od porażeń: samoczynne wyłączenie zasilania

ist. Lini AsXSn 4x50+25, L=195m
zasilanie ze stacji Chodaczów IV

ist. Lnni AsXSn 4x50+25
zasilanie ze stacji
CHODACZÓW IV

ist. 56/IV
P-10/2NW.
ist. SON-1
ist. oprawa

mgr inż. PAWEŁ KOPYEŃSKI
Uprawnienia do projektowania bez ograniczeń
w specjalności instalacyjnej w zakresie sieci, instalacji
i urządzeń elektrycznych i elektroenergetycznych
numer ewidencyjny MAP/0378/P005/498
wydane przez Okręgową Komisję Kwalifikacyjną nr 176/03B w Krakowie

Inwestor:
Gmina Grodzisko Dolne
Grodzisko Dolne 125a
37-306 Grodzisko Dolne

BIURO PROJEKTÓW
ALDARA
UL. SZAFERA 5/32, 31-543 KRAKÓW

tel. 600-215-743
e-mail: jackbaran@poczta.onet.pl
NIP 675-122-23-71
REGON 356912490

Nazwa obiektu budowlanego:
Budowa oświetlenia drogowego przy drodze powiatowej nr 1273R
w miejscowości Grodzisko Dolne


Adres obiektu budowlanego:	Miejscowość: Grodzisko Dolne	Powiat: Ieżajski	Województwo: podkarpackie
-------------------------------	---------------------------------	---------------------	------------------------------

Faza:	PROJEKT BUDOWLANO - WYKONAWCZY	SKALA:	1:500
-------	--------------------------------	--------	-------

Branża:	ELEKTRYCZNA
---------	-------------

Funkcja:	Imię, Nazwisko:	Uprawnienia:	Podpis:
----------	-----------------	--------------	---------

Opracował:			
------------	--	--	--

Projektant:	mgr inż. Jacek Baran	MAP/0081/POOF/05	
-------------	----------------------	------------------	---

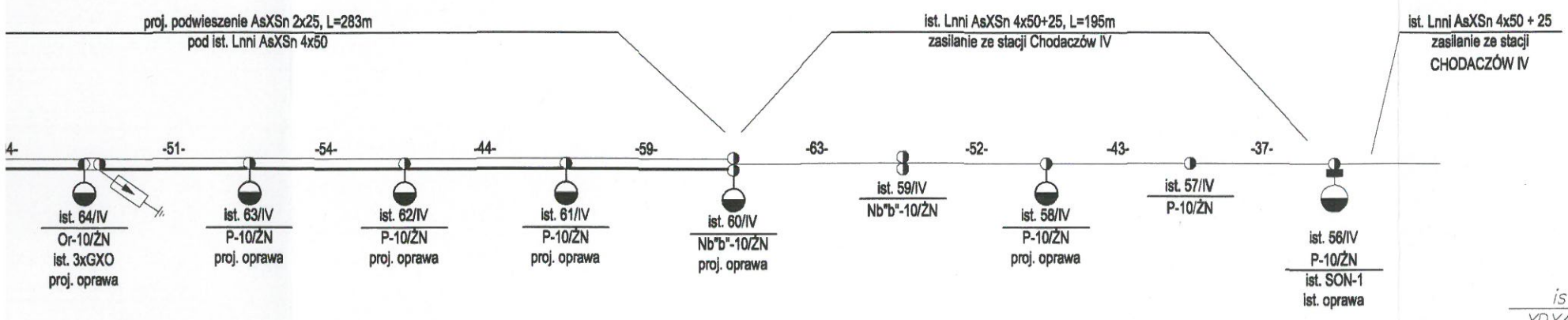
Sprawdzający:	mgr inż. Paweł Kopyciński	MAP/0378/POOF/08
---------------	---------------------------	------------------

Nazwa rys:	Projekt zagospodarowania terenu część 2	Nr rys:	E-02
------------	---	---------	------

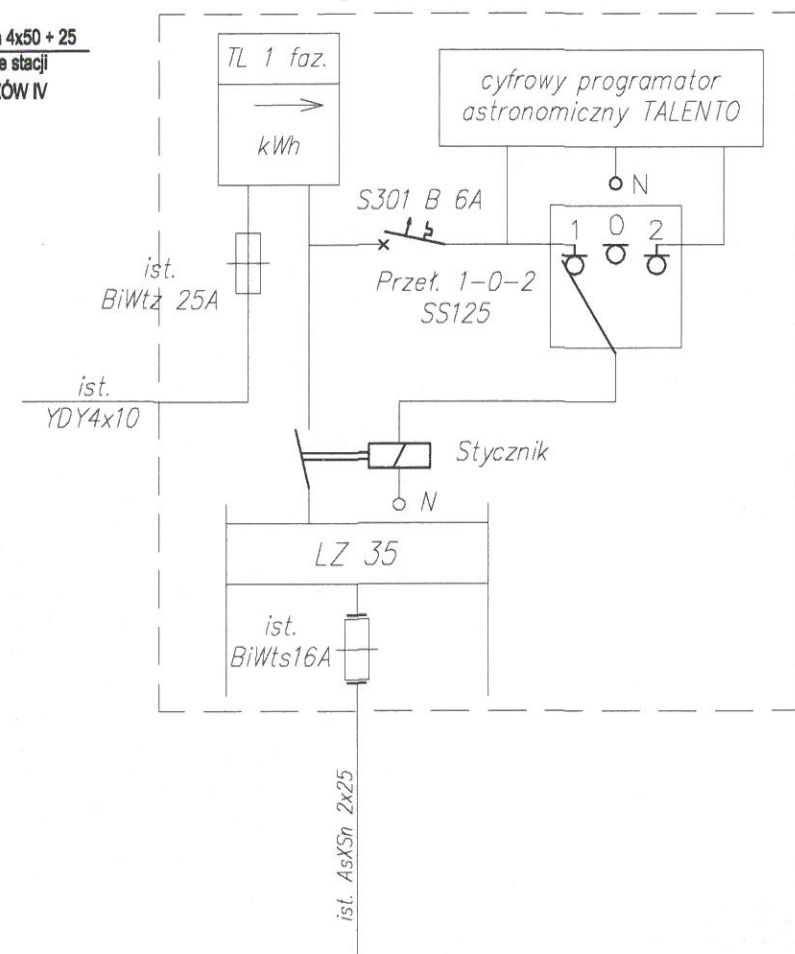
Prawa autorskie zastrzeżone, łącznie z prawem reprodukcji lub udostępniania osobom trzecim niniejszego rysunku lub jego części bez upoważnienia Twórcy.		Leżajsk, czerwiec 2020 r.	19/02
---	--	---------------------------	-------

innej części bez upoważnienia Inwestora.	22.05.2020 r.	15/02
--	---------------	-------

SCHEMAT IDEOWY LINII nN OŚWIETLENIA I SON OŚWIETLENIE



ist. SON na słupie nr 56/IV
zasilanie ze stacji trafo
CHODACZÓW IV



Stan istniejący
1-faz
Pprzył=4kW
Iprzył=17A

Stan projektowany
1-faz
Pprzył=5kW
Iprzył=22A

Legenda:

- proj. linia napowietrzna nN,
- ist. linia napowietrzna nN,
- proj. oprawa oświetleniowa LED 55W,
- ist. oprawa oświetleniowa,
- ○ - ist. słup betonowy typu ŻN, E,
- ○ - proj. słup betonowy typu ŻN, E,
- proj. ogranicznik Uc=500V, In=5kA, I_{max}=25kA,
- ist. ogranicznik Uc=500V, In=5kA, I_{max}=25kA,

Inwestor: Gmina Grodzisko Dolne Grodzisko Dolne 125a 37-306 Grodzisko Dolne		BIURO PROJEKTÓW ALDABERA UL. SZAFERA 5/32, 31-543 KRAKÓW		tel. 600-215-743 e-mail: jackbaran@poczta.onet.pl NIP 675-122-23-71 REGON 356912490	
Nazwa obiektu budowlanego: Budowa oświetlenia drogowego przy drodze powiatowej nr 1273R w miejscowości Grodzisko Dolne					
Adres obiektu budowlanego:	Miejscowość: Grodzisko Dolne	Powiat: łęzański	Województwo: podkarpackie		
Faza:	PROJEKT BUDOWLANO - WYKONAWCZY			SKALA:	1:---
Branża:	ELEKTRYCZNA				
Funkcja:	Imię, Nazwisko:	Uprawnienia:	Podpis:		
Opracował:					
Projektant:	mgr inż. Jacek Baran	MAP/0081/POOE/05			
Sprawdzający:	mgr inż. Paweł Kopyciński	MAP/0378/POOE/08			
Nazwa rys:	Schemat ideowy oświetlenia i SON oświetlenie			Nr rys.	E-03
Prawa autorskie zastrzeżone, łącznie z prawem reprodukcji lub udostępniania osobom trzecim niniejszego rysunku lub jego części bez upoważnienia inwestora.				Leżajsk, czerwiec 2020 r.	19/02