

GMINA GRODZISKO DOLNE
 37-306 Grodzisko Dolne 125a
 woj. podkarpackie
 Tel. 17/242 82 65, fax 17/243 60 38
 NIP 8161570014 REGON 690581710

ZAPYTANIE OFERTOWE

1. Przedmiot zamówienia:

BUDOWA PIŁKOCHWYTÓW

w miejscowości Wólka Grodziska w ramach programu: „*Wzrost integracji i aktywizacji mieszkańców Wólki Grodziskiej poprzez wykonanie wspólnych prac polegających na zagospodarowaniu terenu rekreacyjno-sportowego w Wólce Grodziskiej.*”

2. Opis przedmiotu zamówienia:

Przedmiotem zamówienia jest budowa dwóch piłkochwyków na boisku sportowym przy szkole podstawowej w Wólce Grodziskiej, z których każdy posiada wymiary: szerokość – 36 metrów, wysokość – 8 metrów. Szczegółowy opis przedmiotu zamówienia znajduje się w Specyfikacji, stanowiącej załącznik do zapytania ofertowego.

3. Zamawiający:

Gmina Grodzisko Dolne
 37-306 Grodzisko Dolne 125a
 NIP: 816-15-70-014

4. Pozostałe dane

1) Osoba do kontaktu jest P. Edward Wasyl tel. (17) 2436003 wew.221

2) Kryteria wyboru Oferenta

- a) Cena (waga 85 %)
 Poszczególnym ofertom zostaną przyznane punkty za cenę w skali 1-85 obliczone według wzoru:

„P_c” : Najniższa cena oferowana brutto x 85 pkt
 Cena oferty badanej brutto

P_c – ilość punktów przyznanych dla kryterium „Cena”

- b) Okres gwarancji (waga 15%) – nie może być krótszy niż 24 miesiące.

Kryterium – „Okres gwarancji” – poszczególnym ofertom zostaną przyznane punkty za okres gwarancji w skali od 0 - 15 pkt obliczone według wzoru:

- 24 miesiące gwarancji – 5 pkt
 - 36 miesięcy gwarancji – 10 pkt
 - 48 miesięcy gwarancji – 15 pkt

P_g – ilość punktów przyznanych Wykonawcy dla kryterium „okres gwarancji”.
 Zamawiający do oceny kryterium „okres gwarancji” pobierze dane z oferty Wykonawcy.

5. Podstawowe zapisy do zlecenia zamówienia/umowy.

- 1) Rozliczenie wykonania przedmiotu zamówienia - ryczałtowo.
- 2) Termin płatności faktury: 14 dni od dnia zakończenia montażu piłkochwyków. Za dzień zakończenia prac montażowych uznaje się dzień podpisania protokołu odbioru prac przez Zamawiającego, w którym nie wnosi on zastrzeżeń i nie stwierdza uchybień w ich wykonaniu.
- 3) Termin realizacji zadania: **10.10.2019r.**
- 3) Załącznikiem do umowy/zlecenia zamówienia będzie oferta Wykonawcy.

6. Termin złożenia oferty cenowej: do dnia 27.08.2019 do godziny 10.00

Oferty należy przysyłać drogą mailową na adres: **urząd@grodziskodolne.pl**, lub za pośrednictwem poczty tradycyjnej: **Urząd Gminy Grodzisko Dolne, 37-306 Grodzisko Dolne 125a**, z dopiskiem na kopercie: „Oferta: Budowa piłkochwyków” Decyduje data wprowadzenia oferty do systemu poczty elektronicznej Zamawiającego/wpływu do urzędu.

Z poważaniem
Z up. Wojta
mgr Adam Chmura
SEKRETARZ GMINY

Załączniki:

- 1) Specyfikacja przedmiotu zamówienia
- 2) Rysunek poglądowy
- 3) Szkic sytuacyjny terenu usytuowania piłkochwyków
- 4) Opis i lokalizacja działki

Piłkochwyty:

wysokość – 8,00 m
szerokość – 36,00 m

Elementy piłkochwytu:

- 1) Słup stalowy kwadratowy 80 x 80 x 4 mm malowany farbami chlorokauczukowymi w kolorze RAL 6005
- 2) Słupy fundamentowe 50 x 50 x 120 cm z betonu C 20/25 (B25)
- 3) Siatka polipropylenowa bezwęzłowa oczka 8 x 8 cm, grubość splotu 5 mm, kolor zielony,
- 4) Linki stalowe podtrzymujące siatkę ϕ 4 mm z powłoką,
- 5) Śruby rzymskie naciągowe,
- 6) Karabińczyki o mocowania siatki z liną stalową,

WAŻNE: Nie wolno łączyć siatki do słupków pośrednich – grozi szybkim zużyciem

Ilość piłkochwyków: 2 szt.

OPIS

do szkicu na budowę piłkochwyłów o wysokości 8 m i szerokości 36 m na działce nr ew. 894 położonej w obrębie 00016 Wólka Grodziska , jednostce ewidencyjnej 180802_2 Grodzisko Dolne.

Inwestor : Gmina Grodzisko Dolne 125 A 37 – 36 Grodzisko Dolne

I. PODSTAWA OPRACOWANIA:

1.1 Szkic na zagospodarowanie działki opracowano na podstawie kopii mapy do celów projektowych wypisu z rejestru gruntów i pomiaru działki w terenie.

1.2 Projekty indywidualny piłkochwyłów .

II LOKALIZACJA I OPIS DZIAŁKI :

2.1 Opis działki: Działka nr ew. 894 położona w obrębie 0016 Wólka Grodziska , przy drodze gminnej Na szkicu zagospodarowania działka oznaczona konturem ABCD (część działki). Działka na swoim terenie posiada uzbrojenie w postaci sieci kanalizacyjnej, wodociągowej ,telekomunikacyjnej energetycznej i gazowej . Dojazd do działki poprzez istniejący zjazd na drogę gminną. Działka w chwili obecnej jest zabudowana budynkiem szkoły podstawowej. Działka stanowi grunty klasy Bz.

2.2 Obiekty i ich lokalizacja: Projektowane piłkochwyły znajdować się będą na boisku do piłki nożnej. Będą one w odległości 3,5 m za bramkami i 20,70 m od budynku szkoły podstawowej (pierwszy piłkochwył) i 97,0 m (drugi piłkochwył) . Piłkochwyły będą zamontowane po 14.15 m od bocznych linii boiska do piłki nożnej. Wszystkie warunki dotyczące projektowanych piłkochwyłów zostały spełnione w szkicu zgodnie rozporządzeniem w sprawie warunków technicznych, jakim powinny odpowiadać budynki i ich usytuowanie (Dz. U. z 2002 r nr 75 poz. 690 z póź. zm.)

2.3 Działki sąsiednie: Od strony północno wschodniej droga gminna. Natomiast od pozostałych stron użytki rolne.

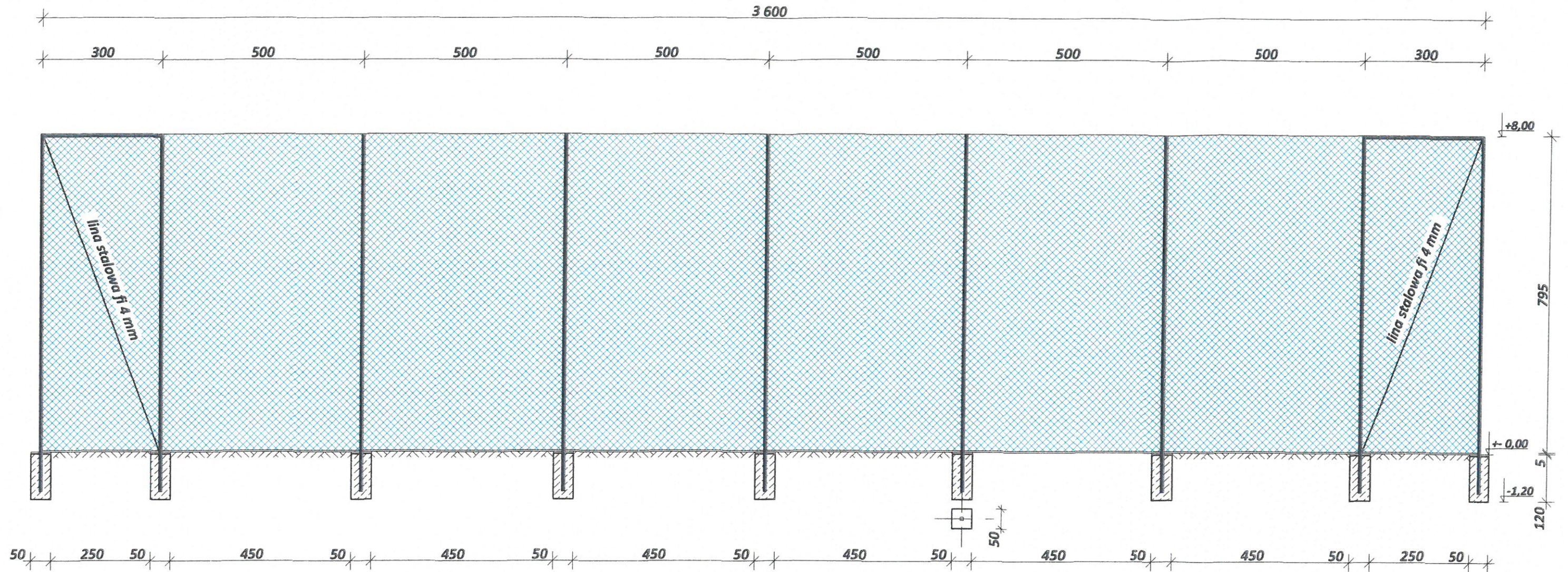
Sierpień 2019

Opracował



techn. bud. Bolesław Kołodziej
Upr. bud. do projekt. i kier. rob. bud
w specj. konstr.-bud. w ogran. zakresie
UAN/III/7342/80/96

PIŁKOCHWYT $h=8,00\text{ m}$ 1 : 100



Elementy piłkochwytu

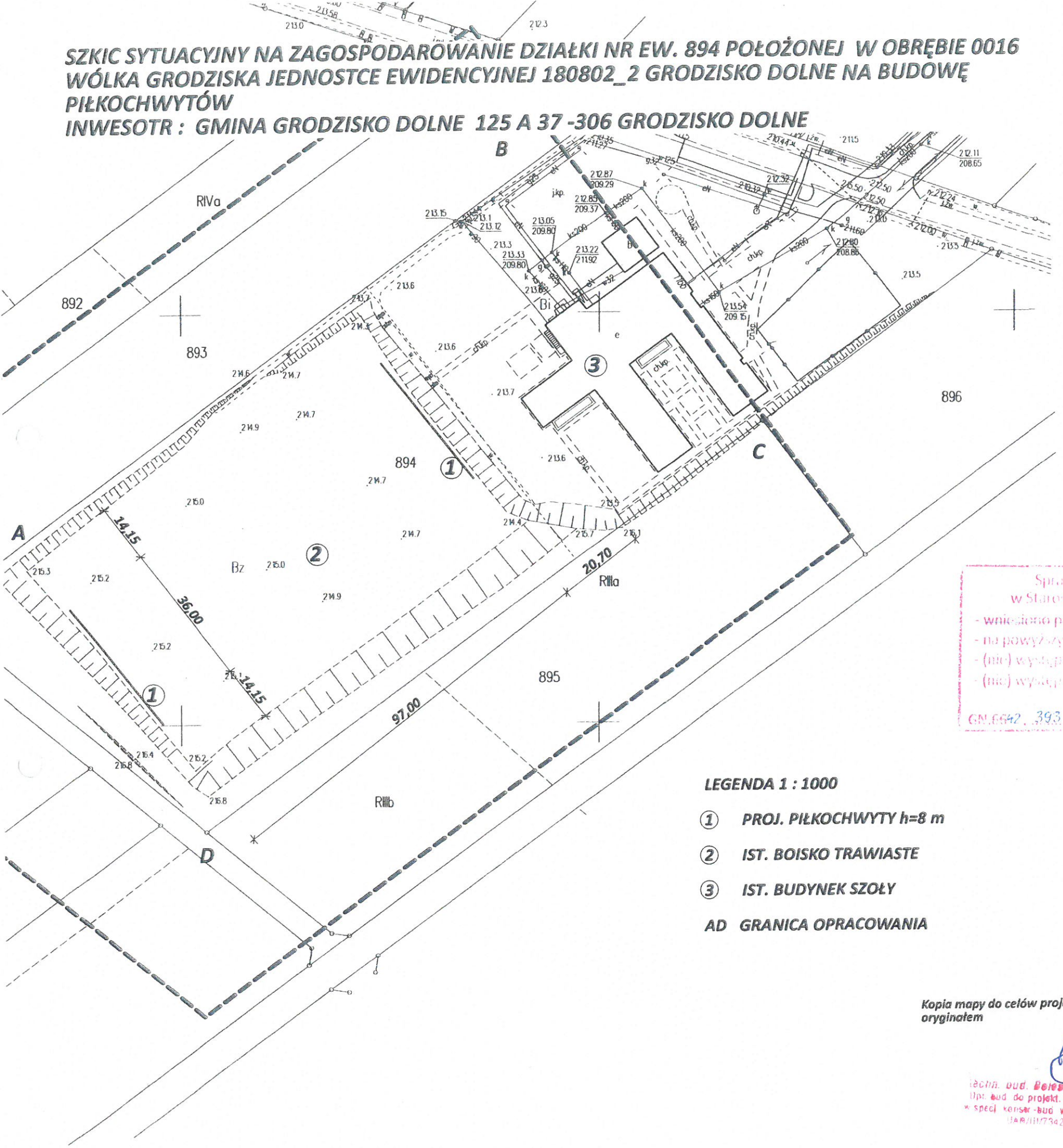
- Stupy stalowy kwadratowy 80 x 80 x 4 mm malowany farbami chlorokauczukowymi w kolorze RAL 6005
- Stopy fundamentowe 50 x 50 x 120 cm z betonu C 20/25 (B25)
- Siatka polipropylenowa bezwęzłowa oczka 8 x 8 cm grubość splotu 5 mm kolor zielony
- Linki stalowe podtrzymujące siatkę ϕ 4 mm z powłoką
- Śruby rzymskie naciągowe
- Karabińczyki o mocowania siatki z liną stalową

Uwaga !
Nie wolno łączyć siatki do słupów pośrednich- grozi szybkim zużyciem

Opracował Sierpień 2019

[Signature]
techn. bud. **Bolesław Kołodziej**
Upř. bud. do projekt. i kier. rob. bud.
w specj. konstr.-bud. w ograni. zakresie
UAN/III/7342/80/96

**SZKIC SYTUACYJNY NA ZAGOSPODAROWANIE DZIAŁKI NR EW. 894 POŁOŻONEJ W OBRĘBIE 0016
WÓLKA GRODZISKA JEDNOSTCE EWIDENCYJNEJ 180802_2 GRODZISKO DOLNE NA BUDOWĘ
PIŁKOCHWYTÓW**
INWESOTR : GMINA GRODZISKO DOLNE 125 A 37 -306 GRODZISKO DOLNE



LEGENDA 1 : 1000

- ① PROJ. PIŁKOCHWYTY h=8 m
 - ② IST. BOISKO TRAWIASTE
 - ③ IST. BUDYNEK SZOŁY
- AD GRANICA OPRACOWANIA**

MAPA DO CELÓW PROJEKTOWYCH

Skala mapy 1:1000

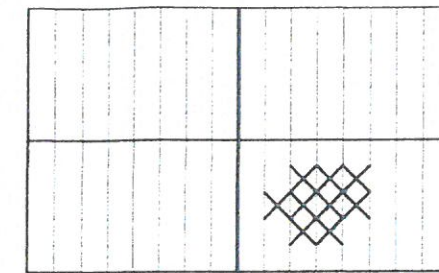
Nazwa miejscowości: Wólka Grodziska
Identyfikator i nazwa jednostki ewidencyjnej: 180802_2 - Grodzisko Dolne
Identyfikator i nazwa obrębu ewidencyjnego: 180802_2.0016 - Wólka Grodziska
Mapę wykonano zgodnie z licencją nr GN.6642.393.2019 1808 KO5
Układ współrzędnych płaskich prostokątnych: 2000/1
Układ wysokości: Kronsztadt 86
Mapa aktualna wg stanu na dzień: 28.03.2019 r.
Granice obszaru aktualizacji oznaczono linią przerywaną
Informacja o służebnościach gruntowych: nie stwierdzono na działce nr 894

Usługi Geodezyjne i Projektowe
Andrzej Kozak
35 113 Rzeszów ul. Wita Stwosza 15/1

Geodeta Uprawniony
Andrzej Kozak
Pozwolenie M.G.P.i.B. nr 7804

imię i nazwisko lub nazwa podmiotu, który wykonał mapę;
oraz podpis osoby reprezentującej ten podmiot

imię i nazwisko, numer świadectwa uprawnień geodety
który sporządził mapę, oraz jego podpis



Arkusz: 1.128.33.13.3

Mapa wyplotowana przez Usługi Geodezyjne i Projektowe Andrzej Kozak

Sprawdzono ze zbioru GUS
w Starostwie Powiatowym w Leżajsku:
- wniesiono projektowane sieci uzbrojenia terenu
- na powyższy teren brak projektowanych sieci
- (nie) występują tereny znakowane
- (nie) występują złoża surowców mineralnych

GN.6642.393.2019 Leżajsk, dn. 2019-04-17

Z up. STAROSTY
Bogusław Cigara
INSPEKTOR

Poswiadcza się, że niniejszy dokument został opracowany
w wyniku prac geodezyjnych i kartograficznych,
których rezultaty zawęża operatorem wpisany
do ewidencji materiałów państwowych zarobku
geodezyjnego i kartograficznego.

STAROSTA LEŻAJSKI
POWIATOWY OŚRODEK DOKUMENTACJI
GEODEZYJNEJ I KARTOGRAFICZNEJ W LEŻAJSKU

Identyfikator P.1808.2019.654

Data wpisania operatu do ewid. materiałów zasobu 2019-04-19

Włoczek

Włoczek

techn. bud. Bolesław Kolodziej
Upz. bud. do projekt. i kier. rob. bud.
w specj. konsw.-bud. w ogran. zakresie
UAN/III/7342/80/96

Kopia mapy do celów projektowych zgodna z
oryginałem

Włoczek
techn. bud. Bolesław Kolodziej
Upz. bud. do projekt. i kier. rob. bud.
w specj. konsw.-bud. w ogran. zakresie
UAN/III/7342/80/96