

Stanisław Salabura
ul. Danilewicza 17
37-500 Jarosław

W odpowiedzi na wniosek z dnia 06.11.2015r w sprawie zatwierdzenia projektu stałej organizacji ruchu związanej z przebudową drogi gminnej nr 104569R w m. Grodzisko Dolne na podstawie art. 10 ust. 5 ustawy z dnia 20 czerwca 1997r. Prawo o ruchu drogowym (Dz. U. z 2012r. poz. 1137), art. 19 ust. 2 pkt 4, art. 20 pkt 5 ustawy z dnia 21 marca 1985r. o drogach publicznych (Dz. U. z 2015 Nr 460), § 8 ust 2 pkt 1 lit. a, rozporządzenia Ministra Infrastruktury z dnia 23 września 2003r. w sprawie szczegółowych warunków zarządzania ruchem na drogach oraz wykonywania nadzoru nad tym zarządzaniem (Dz. U. z 2003r. Nr 177 poz. 1729 z późn. zm.), rozporządzenia Ministra Infrastruktury z dnia 3 lipca 2003r. w sprawie szczegółowych warunków technicznych dla znaków i sygnałów drogowych oraz urządzeń bezpieczeństwa ruchu drogowego i warunków ich umieszczania na drogach (Dz. U. z 2003r. Nr 220 poz. 2181 z późn. zm.)

ZATWIERDZAM

stałą organizację ruchu związaną z przebudową drogi gminnej nr 104569R w m. Grodzisko Dolne zgodnie z przedstawionym projektem organizacji ruchu.

Organizacja ruchu przedstawiona na planie sytuacyjnym w skali 1:1000 ma charakter stały.

Realizacja w/w projektu przez wnioskodawcę nastąpi do 31.01.2016r.


O terminie wprowadzenia zatwierdzonej stałej organizacji ruchu, należy powiadomić Starostę Leżajskiego, co najmniej na 7 dni przed dniem jej uruchomienia w celu przeprowadzenia kontroli wykonania zadań technicznych wynikających z realizacji projektu.

Otrzymują:

1. adresat + 1 egz. projektu
2. a/a

Z up. STAROSTY
mgr Paweł Daż
NACZELNIK WYDZIAŁU
KOMUNIKACJI I TRANSPORTU

Zamierzenie budowlane:	WYKONANIE PROGU ZWALNIAJĄCEGO NA DRODZE GMINNEJ NR 104569R "ZA POCZTĄ" W MIEJSCOWOŚCI GRODZISKO DOLNE GM. GRODZISKO DOLNE, POW. LEŻAJSKI
Adres obiektu:	Województwo: - podkarpackie Powiat: - leżajski Gmina: - Grodzisko Dolne Miejscowość: - Grodzisko Dolne
Rodzaj projektu:	PROJEKT STAŁEJ ORGANIZACJI RUCHU
Spis zawartości:	Strona 2
Inwestor:	Gmina Grodzisko Dolne 37-306 Grodzisko Dolne 125a

 <p>Nadzory i Projektowanie Budownictwa Lądowego Stanisław Salabura ul. Danilewicza 17 37-500 Jarosław</p>					
Funkcja:	Tytuł, Imię i Nazwisko	Specjalność:	Nr uprawnień:	Data	Podpis
Opracował:	Stanisław Salabura	Konstrukcyjno inżynierskie	UAN-III/7342/66/93	10-2015	

Egz. Nr

Jarosław październik 2015

SPIS ZAWARTOŚCI:

1. WSTĘP	3
1.1. Dane Inwestora	3
1.2. Przedmiot inwestycji.....	3
1.3. Podstawa opracowania.....	3
1.4. Cel i zakres opracowania	3
2. OPIS ISTNIEJĄCEGO ZAGOSPODAROWANIA TERENU.....	4
2.1. Opis stanu istniejącego	4
3. CHARAKTERYSTYKA DROGI I RUCHU NA DRODZE	4
4. OZNAKOWANIE I ORGANIZACJA RUCHU.....	4
5. SPOSÓB UMIESZCZANIA ZNAKÓW	4
6. UWAGI KOŃCOWE	5
6. CZĘŚĆ RYSUNKOWA	
6.1. Plan orientacyjny skala 1:10 000	
6.2. Plan sytuacyjny skala 1:1 000	

OPIS TECHNICZNY

PROJEKTU STAŁEJ ORGANIZACJI RUCHU NA WYKONANIE PROGU ZWALNIAJĄCEGO NA DRODZE GMINNEJ NR 104569R "ZA POCZTĄ" W MIEJSCOWOŚCI GRODZISKO DOLNE GM. GRODZISKO DOLNE, POW. LEŻAJSKI

1. WSTĘP

1.1. Dane Inwestora

Inwestor przedmiotowej inwestycji:

Gmina Grodzisko Dolne
37-306 Grodzisko Dolne 125a

1.2. Przedmiot inwestycji

Przedmiotem inwestycji jest oznakowanie progu zwalniającego na drodze gminnej Nr 104569R „Za pocztą” w miejscowości Grodzisko Dolne gm. Grodzisko Dolne powiat leżajski, województwo podkarpackie.

1.3. Podstawa opracowania

- Umowa z Inwestorem,
- Rozporządzenie Ministra Transportu i Gospodarki Morskiej z dnia 2 marca 1999 r. w sprawie warunków technicznych, jakim powinny odpowiadać drogi publiczne i ich usytuowania,
- Rozporządzenie Ministra Transportu i Gospodarki Morskiej z dnia 2 marca 1999r. w sprawie warunków technicznych, jakim powinny odpowiadać drogi publiczne i ich usytuowanie (Dz. U. Nr 43 poz. 430),
- Rozporządzeniem Ministra Infrastruktury z dnia 3 lipca 2003 W sprawie szczegółowych warunków technicznych dla znaków i sygnałów drogowych oraz bezpieczeństwa ruchu drogowego i warunków ich umieszczania na drogach (Dz. U. Nr 220 poz.2181 z dnia 23 grudnia 2003),
- Rozporządzeniem Ministra Infrastruktury z dnia 23 września 2003 W sprawie szczegółowych warunków zarządzania ruchem na drogach oraz wykonywania nadzoru nad tym zarządzaniem (Dz. U. Nr 177poz.1729 z dnia 14 października 2003),
- Pomiary uzupełniające (inventaryzacja istniejącego oznakowania).

1.4. Cel i zakres opracowania

Celem opracowania Projektu oznakowania i organizacji ruchu jest oznakowanie planowanego do wykonania progu zwalniającego typu U-16d, co pozwoli na ograniczenie prędkości przejazdu pojazdów po drodze gminnej Nr 104569R „Za pocztą” i korzystnie wpłynie na bezpieczeństwo pieszych.

2. OPIS ISTNIEJĄCEGO ZAGOSPODAROWANIA TERENU

2.1. Opis stanu istniejącego

Przedmiotowe oznakowanie zlokalizowane jest na terenie miejscowości Grodzisko Dolne na drodze gminnej Nr 104569R „Za pocztą”, która przebiega w obszarze zabudowanym, w otoczeniu znajduje się zabudowa jednorodzinna i zagrodowa z przydomowymi ogródkami i działkami typowo rolniczymi oraz istniejącej infrastruktury technicznej - sieci wodociągowe, kanalizacyjne i gazowe, linie energetyczne i teletechniczne.,

W chwili obecnej droga posiada następujące parametry techniczne:

- Przekrój drogowy,
- Nawierzchnia bitumiczna w średnim stanie technicznym szerokości 3,00 – 3,50 m,
- Obustronne pobocza ziemne szerokości 0,50 - 0,75 m w przekroju drogowym,
- Odwodnienie powierzchniowe do rowów przydrożnych.

3. CHARAKTERYSTYKA DROGI I RUCHU NA DRODZE

Istniejący ruch kołowy jest ruchem lokalnym oraz typowo rolniczym z małym udziałem pojazdów ciężarowych.

4. OZNAKOWANIE I ORGANIZACJA RUCHU

Celem ograniczenia prędkości pojazdu na odcinku prostym Zarządca drogi planuje wykonanie progu zwalniającego typu U-16d, co korzystnie wpłynie na bezpieczeństwo ruchu ponieważ istniejące oznakowanie ograniczenia prędkości do 30 km znakami B-33 na początku i końcu drogi jest ignorowane przez kierujących pojazdami.

Projekt polega na wykonaniu progu zwalniającego typu U-16d oraz oznakowania pionowego poprzez ustawienie znaków A-11 z tabliczkami T-1 oraz B-33 (20 km) jak w załączniku graficznym.

Znaki pionowe służące do oznakowania należą do grupy wielkości znaków „małych”, miejsca ustawienia projektowanych znaków pionowych pokazano na rysunku „Plan sytuacyjny” Projektu oznakowania i organizacji ruchu. Znaki pionowe powinny zostać wykonane z folii odblaskowej II generacji.

Inwentaryzacja istniejącego oznakowania została wykonana w wrześniu 2015 co zostało pokazane w załączniku graficznym.

5. SPOSÓB UMIESZCZANIA ZNAKÓW

Znaki drogowe pionowe należy umieszczać przestrzegając następujących zasad:

- pozioma odległość znaku (tablicy) od krawędzi jezdni 0,50 m
- wysokość tablicy znaku od pobocza 2,00 m

Znaki powinny być grupy wielkości „małych” o wymiarach:

- trójkątne boku 750 mm (ostrzegawcze np. A-1),
- kwadratowe boku 600 mm (informacyjne np. D-5),
- prostokątne boku 600 x 750 mm (informacyjne np. D-34a),

- okrągłe o średnicy 600mm (zakazu np. B-1).

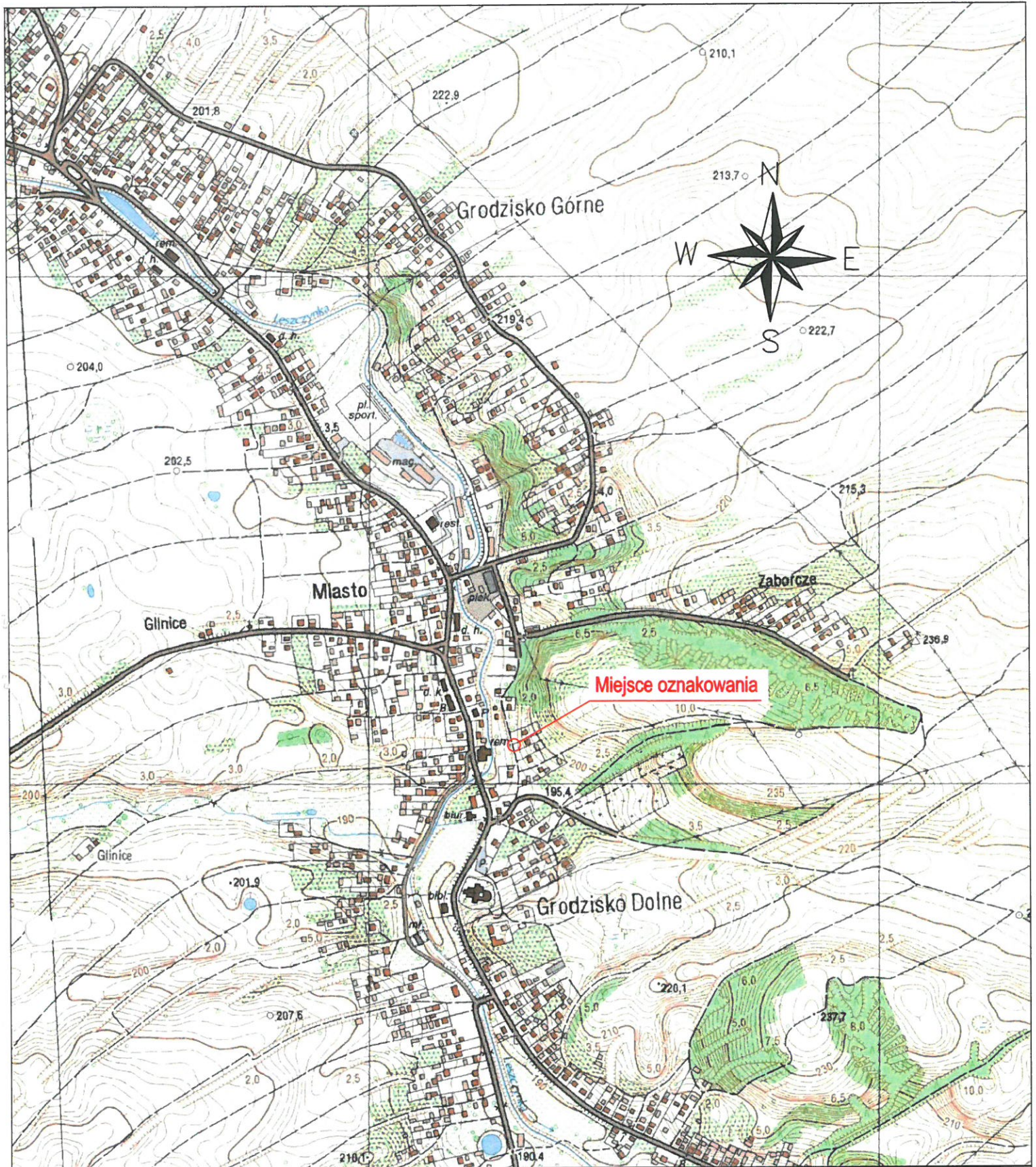
6. UWAGI KOŃCOWE

Oznakowanie zostanie wprowadzone do końca stycznia 2016 roku. Administrator drogi zobligowany jest do utrzymania w należyłym stanie technicznym oznakowania pionowego i urządzeń bezpieczeństwa ruchu drogowego.

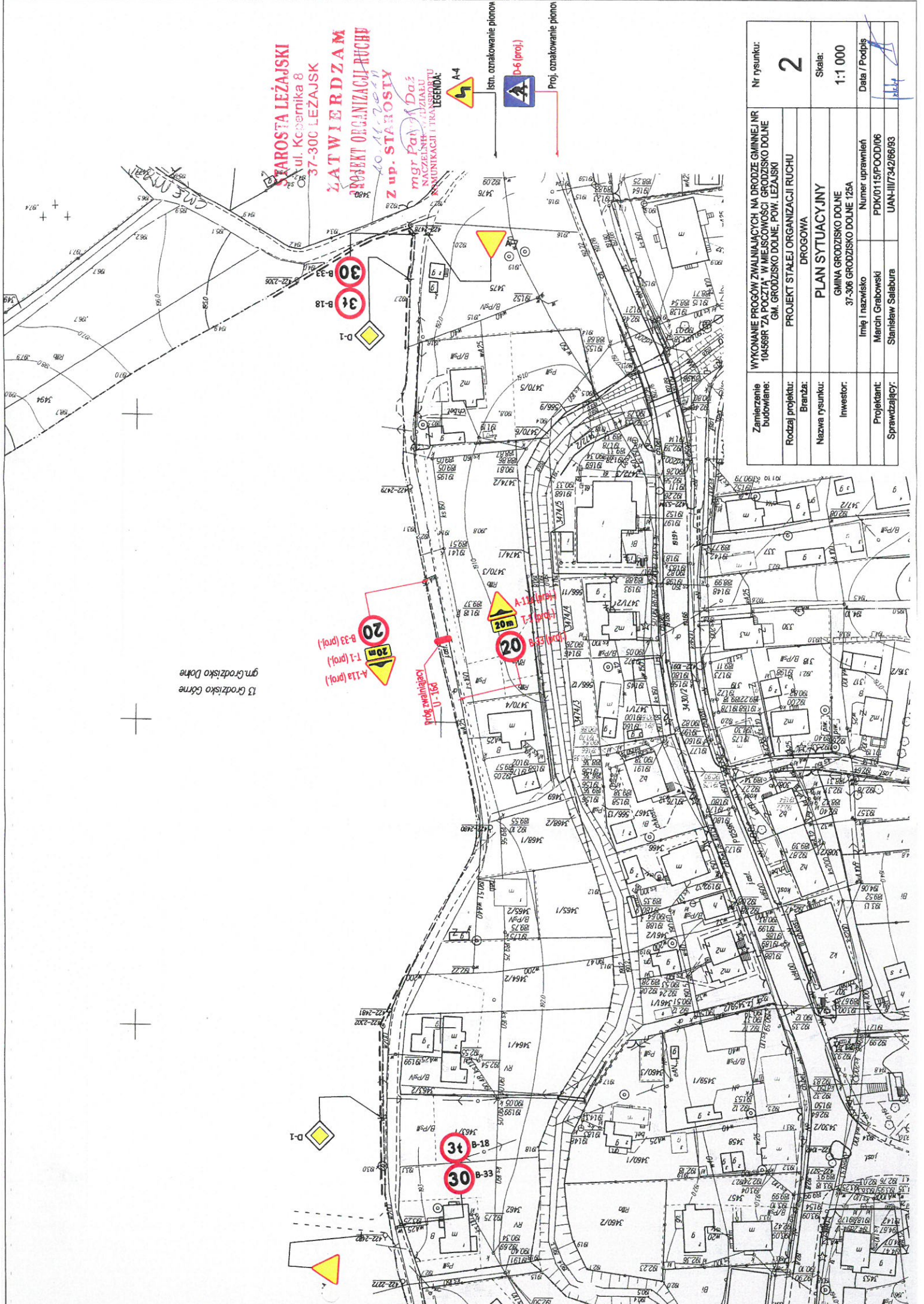
Sporządził:


Stanisław Salabura

Jarosław, październik 2015r.



Zamierzenie budowlane:	WYKONANIE PROGÓW ZWALNIAJĄCYCH, NA DRODZE GMINNEJ NR 104569R "ZA POCZTA" W MIEJSCOWOŚCI GRODZISKO DOLNE GM. GRODZISKO DOLNE, POW. LEŻAJSKI		Nr rysunku:
Rodzaj projektu:	PROJEKT WYKONAWCZY		1
Branża:	DROGOWA		
Nazwa rysunku:	PLAN ORIENTACYJNY		Skala:
Inwestor:	GMINA GRODZISKO DOLNE GRODZISKO DOLNE 125A, 37-306 GRODZISKO DOLNE		1:10 000
Projektant:	Imię i nazwisko	Numer uprawnień	Data / Podpis
Sprawdzający:	Stanisław Salabura	UAN-III/7342/66/93	10.2015
	Marcin Grabowski	PDK/0115/POOD/06	10.2015



PAROSTA LEŻAJSKI
ul. Kościelnika 8
37-300 LEŻAJSK

ZATWIERDZAM
PROJEKT ORGANIZACJI RUCHU
KOLEJNOŚCI

Z up. STAROSTY
mgr Pał *Daś*
NAZWIENIE I ZWIAZKU
KONTRAKCJI I TRANSPORTU
LEGENDA:



Istn. oznakowanie pionowe



Proj. oznakowanie pionowe

gm. Grodzisko Dobre
13 Grodzisko Dobre

Nr rysunku:	2		
Skala:	1:1 000		
Data / Podpis:			
Zamierzenie budowlane:	WYKONANIE PRÓGÓW ZWALNIAJĄCYCH NA DRODZE GMINNEJ NR 104569R ZA POZZYĄ W MIEJSCOWOŚCI GRODZISKO DOLNE GM. GRODZISKO DOLNE, POW. LEŻAJSKI		
Rodzaj projektu:	PROJEKT STAŁEJ ORGANIZACJI RUCHU DROGOWA		
Branża:	PLAN SYTUACYJNY		
Nazwa rysunku:	GMINA GRODZISKO DOLNE 37-306 GRODZISKO DOLNE 125A		
Investor:	Imię i nazwisko: Marcin Grabowski Numer uprawnień: PDK/0115/POCD/06		
Projektant:	Stanisław Salebura		
Sprawdzający:	UAN-III/7342/66/93		